

Auf den Spuren Amundsens

Schiff:
SH Vega

Termin:
02.09.2026
16 Nächte



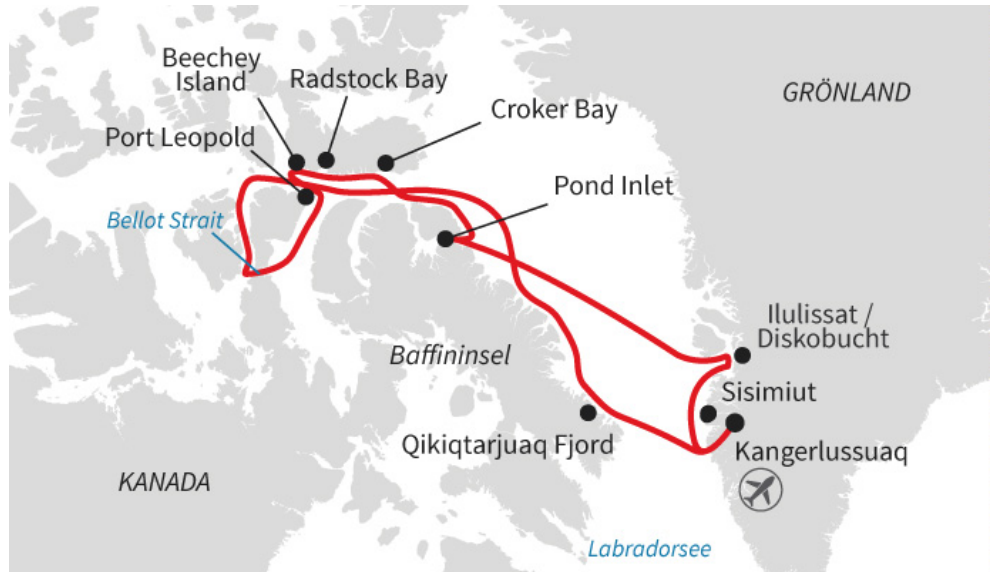
INKL. FLUG



AKTIV
PROGRAMM

Preis ab

10.695 €



Beispiel-Route, Änderungen vorbehalten!

Reiseverlauf

Tag 1: Anreise / Keflavik

Fluganreise nach Island. Der internationale Flughafen **Keflavik** befindet sich ca. 50 km von der Hauptstadt Reykjavik entfernt. Übernachtung im Hotel in Keflavik.



Tag 2: Keflavik/ Kangerlussuaq / Einschiffung

Charterflug nach Kangerlussuaq. Transfer zum Hafen. Einschiffung auf die SH Vega. In den nächsten Tagen bestimmen die Wetter- und Eisverhältnisse und die Möglichkeiten zu Tierbeobachtungen die Route und die Anlandungen. Gemeinsam mit Ihrem Expeditionsteam gehen Sie mit den Zodiacs an Land und erkunden die Landschaft und das Tierleben.



Tag 3: Sisimiut

Sisimiut liegt nördlich des Polarkreises und ist die zweitgrößte Stadt Grönlands. Sie bleibt im Winter eisfrei und ist als Zentrum für Abenteuersport bekannt. Sisimiut ist seit über 4.500 Jahren von den Inuit, den Dorset und später den Thule bewohnt. Hundeschlitten sind nach wie vor ein gängiges Transportmittel. Die Stadt ist berühmt für die alte blaue Kirche mit dem Tor aus Walknochen. Halten Sie Ausschau nach Buckelwalen und Walrossen auf dem Weg nach Norden zwischen Sisimiut und dem Bezirk Thule.



Tag 4: Diskobucht

Die **Diskobucht** in Westgrönland ist bekannt für ihre Inuit-Kultur, Wale und Eisberge und gehört zum UNESCO-Weltkulturerbe. In der Bucht befindet sich auch der Ilulissat-Eisfjord, einer der sich am schnellsten bewegenden Gletscher der Welt. Im Jahr 1596 wurde die Region erstmals von Europäern auf der Suche nach einer Nordwestpassage nach Asien besucht und ist seit Jahrtausenden ein Zuhause der Inuit. Das Dorf Qeqertarsuaq verkörpert blühende Inuit-Traditionen und bewahrt das kulturelle Erbe.



Tag 5: Seetag

Nehmen Sie sich die Zeit, sich zurückzulehnen und die Welt an sich vorbeiziehen zu lassen. Von den Aussichtsdecks des Schiffes haben Sie einen atemberaubenden Blick auf das vorbeiziehende Meer. Beobachten Sie die vielen Seevögel und vielleicht können Sie Delfine entdecken.



Tag 6: Pond Inlet

Die traumhafte Aussicht auf schneebedeckte Berge und malerische Fjorde haben **Pond Inlet** – oder Mittimatalik – im Norden von Baffin Island den Namen Kanadas „Juwel des Nordens“ eingebracht. Die Gegend ist ein hervorragendes Brutgebiet für Narwale, aber auch Grönlandwale, Ringelrobben, Sattelrobben und Walrosse sollten Sie im Auge behalten. Besuchen Sie das Nattinnak Centre, um mehr über die Region und ihre Tierwelt zu erfahren. Die hier lebenden Inuit sind für ihre Kunstfertigkeit in der Druckgrafik und Steinbearbeitung bekannt.



Tag 7: Croker Bay

Die **Croker Bay** ist eine wunderschöne arktische Wasserstraße in der farnefrohen Qikiqtaaluk-Region. Sie liegt vor der Südküste von Devon Island in der östlichen Hocharktis. Die Croker Bay ist eine der tieferen Einbuchtungen der Devon-Insel und ist ein Arm des Lancaster Sound und der Barrow Strait. Die Devon-Eiskappe speist den gewaltigen Süd-Croker-Bay-Gletscher, der in die Bucht kalbt.



Tag 8: Radstock Bay / Beechey Island

Dieses Gebiet ist am engsten mit der Erforschung der kanadischen Hocharktis und der Nordwestpassage verbunden. Ein großer Teil des kanadischen arktischen Archipels wurde auf der Suche nach der vermissten Mannschaft der schicksalhaften Nordwestpassage-Expedition des britischen Entdeckers Sir John Franklin von 1845-46 kartiert. Die **Radstock Bay** liegt unterhalb des mächtigen Berges Caswall Tower und birgt viele Geheimnisse, wie z. B. Spuren von Schlitten, Lagern und Lebensmittelbehältern, die Aufschluss über die Geschehnisse geben könnten. Auf **Beechey Island** wurden 1850 die Reste eines Winterlagers und Gräber entdeckt, die sich als Spuren der seit 1845 vermissen Franklin-Expedition erwiesen. Hier finden sich auch die Gräber von drei Männern, die auf dieser Expedition ums Leben kamen.



Tag 9: Port Leopold

Port Leopold ist eine raue Naturschönheit mit zerklüfteten Landschaften, die ein Gefühl der Ehrfurcht und des Staunens hervorrufen. Die unberührte Wildnis vermittelt ein Gefühl der Abgeschiedenheit und Isolation, während die arktische Tierwelt, die diesen Ort ihr Zuhause nennt, einen Hauch von Wildheit und Unberechenbarkeit verleiht. Auch die Geschichte der Gegend als ehemaliger Handelsposten der Hudson's Bay Company sorgt für ein Gefühl von Nostalgie und Faszination.



Tag 10: Bellot Strait / Strzelecki Harbour

Die **Bellot Strait** ist eine schmale Meerenge, die Somerset Island im Norden von der Boothia Peninsula im Süden trennt. Sie ist etwa 2,3 km breit und 25 km lang. Die Meerenge ist nach dem französischen Entdecker Joseph-René Bellot benannt, der 1853 während einer Expedition zur Suche nach Sir John Franklins verschollener Expedition in der Nähe starb. Der **Strzelecki Harbour** an der Ostküste der unbewohnten Prince of Wales Island liegt im Peel Sound, gegenüber der Bellot Strait. Seine nährstoffreichen Gewässer ziehen arktische Meeressäuger wie Belugawale und Narwale an, während die umliegende flache Tundra gelegentliche Sichtungen von Eisbären und Moschusochsen ermöglicht. Diese abgelegene Insel wurde erstmals 1851 von Europäern entdeckt, als Sir Francis McClintock auf der Suche nach der verschollenen Franklin-Expedition war.




Tag 11: Cunningham Inlet

In **Cunningham Inlet** auf Somerset Island stehen die Chancen gut Belugas zu beobachten. Im arktischen Sommer sind die Tiere hier oft anzutreffen



Tag 12: Seetag

Tage auf dem Meer sind die perfekte Gelegenheit, sich zu entspannen, die Seele baumeln zu lassen und das zu tun, wonach einem der Sinn steht. Ob Sie nun ins Fitnessstudio gehen, das Spa besuchen, versuchen, vom Deck aus einen Wal zu beobachten oder ein oder zwei Kapitel lesen – diese Tage auf See sind der perfekte Ausgleich zu der Zeit, die Sie an Land verbringen.



Tag 13: Buchan Gulf

Der abgelegene Fjord **Buchan Gulf** an der Nordostküste der Baffininsel, ist einer der weltweit wichtigsten Nistplätze für Eissturmvögel, die auf den hoch aufragenden Klippen und Felsen übernachten. Narwalschulen sind in den tiefen Gewässern dieses Gletscherfjordsystems auf der östlichen Baffininsel zu Hause.



Tag 14: Sam Ford Fjord

Der **Sam Ford Fjord** ist ein atemberaubendes Naturwunder, das Sie in Erstaunen versetzen wird. Die hoch aufragenden Klippen und das kristallklare Wasser schaffen eine besondere Atmosphäre, die bei jedem Besucher einen bleibenden Eindruck hinterlässt. Denken Sie an Kajakfahrten zwischen Eisbergen, Wanderungen durch die Tundra und die Beobachtung der einheimischen Tierwelt wie Eisbären, Polarfüchse und Belugawale. Insgesamt bietet der Sam Ford Fjord ein unvergessliches Abenteuer für alle, die ein authentisches arktisches Erlebnis suchen.



Tag 14: Qikiqtarjuaq

Qikiqtarjuaq ist eine abgelegene und wunderschöne Gemeinde auf Baffin Island, umgeben von hohen Bergen und atemberaubenden Gletschern. Die Inuit-Kultur und -Traditionen der Stadt sind noch immer lebendig, was sie für Besucher zu einem einzigartigen und intensiven Erlebnis macht. Die zerklüftete Landschaft und die unberührte Wildnis bieten endlose Möglichkeiten für Outdoor-Abenteuer, vom Kajakfahren bis zur Beobachtung von Wildtieren. Was Qikiqtarjuaq jedoch wirklich auszeichnet, ist die Herzlichkeit und Gastfreundschaft seiner Bewohner, die Besucher mit offenen Armen empfangen.



Tag 15: Seetag

Heute genießen Sie auf Ihrer Reise die unendlichen Annehmlichkeiten Ihres Schiffes. Bewundern Sie vom Deck aus die dramatische Aussicht auf das Meer. Entspannen Sie sich bei einer pflegenden Gesichtsbildung oder Massage im Spa oder ziehen Sie sich einfach in Ihre Kabine zurück und ruhen sich aus.



Tag 16: Kangerlussuaq / Ausschiffung / Keflavik

Sie kehren nach **Kangerlussuaq** zurück. Ausschiffung und Transfer zum Flughafen. Charterflug nach **Keflavik**. Übernachtung im Hotel.

Tag 17: Keflavik / Rückreise

Rückflug zu Ihrem Heimatflughafen.

Enthaltene Leistungen

- Linienflüge mit Icelandair nach Keflavik und zurück in Economy Klasse.
- Charterflug von Keflavik nach Kangerlussuaq und zurück in Economy Klasse.
- Alle Flughafensteuern und -gebühren.
- 1 x ÜF in Keflavik vor der Schiffsreise.
- 1 x ÜF in Keflavik nach der Schiffsreise.
- Schiffsreise (14 Nächte) in der gebuchten Kabinenkategorie ab/bis Kangerlussuaq.
- Vollpension an Bord inkl. aller Getränke während der Mahlzeiten, sowie aller Bar- und Minibargetränke (einige Premium-Alkoholsorten sind davon ausgenommen).
- Der Zugang zum WiFi ist kostenfrei (für datenintensive Anwendungen sind Premium-Paket gegen Aufpreis erhältlich).
- Trinkgelder an Bord.
- Englischsprachiges Expeditionsteam und wissenschaftliche Vorträge.
- Alle Zodiacfahrten und Anlandungen während der Schiffsreise.
- Transfer vom Hotel in Keflavik zum Flughafen für den Charterflug.
- Transfers zwischen Flughafen und Schiff in Kangerlussuaq.
- Kostenlose Leih-Gummistiefel an Bord.
- Expeditions-Anorak geschenkt, Übergabe erfolgt an Bord.
- Ein Reiseführer Nordmeer und Arktis pro Kabine.

Nicht enthaltene Leistungen

- Reiserücktritt- und Abbruchversicherung (empfohlen).
- Auslandsrankenversicherung inkl. Krankentransport (obligatorisch).
- optional zubuchbare Aktivitäten: Kajakfahren.
- Sitzplatzreservierung im Flugzeug.

Hinweise

- Bitte verstehen Sie die ausgeschriebenen Reiseverläufe als Beispiele, Änderungen der Routenführung und des Programms aufgrund aktueller Eis- und Wetterverhältnisse sowie der besten Möglichkeit zur Tierbeobachtung behalten wir uns in angemessenem Umfang vor.
- Der Abschluss einer Auslandsrankenversicherung mit Krankentransport muss nachgewiesen werden.
- Das Ausfüllen eines medizinischen Fragebogens (online) vor Reiseantritt ist vorgeschrieben.
- Für Expeditionen nach Grönland gilt: alle Teilnehmer, die 66 Jahre oder älter sind oder eine Behinderung oder Vorerkrankung haben, müssen ein ärztliches Attest vorlegen. Dieses muss die Eignung des Reisenden für die Expedition bestätigen, einschl. seiner Fähigkeit, alle notwendigen Medikamente mitzubringen und mit den Herausforderungen abgelegener und klimatisch anspruchsvoller Umgebung zurechtzukommen. (Quelle: https://expeditionsgreenland.gl/indhold/apply-for-an-expedition-permit/medical-certificate?sc_lang=en, Stand Mai 2025).
- Bitte beachten Sie: die Höchstgrenze für aufgegebenes Gepäck beim Charterflug ist 1 x 18 kg und für Handgepäck 1 x 5 kg pro Person (Übergepäck gegen Aufpreis ist nicht möglich).
- Einzelreisende: Die Buchung von geteilten Kabinen ist nicht möglich.

Aktivitäten



Vorträge an Bord

Täglich werden Vorträge vom Expeditionsteam und mitreisenden Polar-Experten angeboten. Themen können folgende sein: Tierwelt, Meeresbiologie, Geographie, Geologie, Glaziologie, Ornithologie, Umweltwissenschaft, Kultur und Geschichte. Die Vorträge erfolgen in englischer Sprache. (Inklusive)



Zodiac- Anlandungen & Zodiac-Fahrten

Während Ihrer Expeditions-Kreuzfahrt verbringen Sie so viel Zeit wie möglich an Land und auf dem Wasser. Mit den robusten und wendigen motorisierten Schlauchbooten (meist von der Marke Zodiac) gelangen Sie zu abgelegenen Buchten und Küsten, während Ihr Schiff vor Anker liegt. Abhängig von den Wetterverhältnissen versucht Ihr Expeditionsteam ein- bis zweimal täglich mit Ihnen Anlandungen und Zodiacfahrten zu unternehmen, um an Land die polare Natur- und Tierwelt zu erkunden und ganz nah an die Gletscher und Eisberge zu gelangen. Die Crew ist beim Ein- und Aussteigen behiflich. (Inklusive)



Kajakfahren

In Begleitung erfahrener Kajakguides unternehmen Sie Kajakausfahrten. Gleiten Sie durch polare Gewässer und genießen Sie den Anblick majestätischer Eisberge und Gletscher, beobachten Sie verschiedene Vögel und entdecken Sie Wale in ihrem natürlichen Lebensraum. Kajakausfahrten sind generell von den Wetter- und Eisbedingungen abhängig. Preis Kajakfahren: 250 USD pro Person und Ausflug (Preis vorbehaltlich Änderungen) (Buchung/Bezahlung an Bord)



"Polar-Plunge"

In Ihrem Koffer darf die Badekleidung nicht fehlen. Denn bei jeder Kreuzfahrt wird je nach Wetterverhältnissen versucht, einen „Polar Plunge“ anzubieten. Nutzen Sie die Gelegenheit und wagen Sie einen Sprung ins erfrischende polare Wasser.(Inklusive)

Expeditionsteam



Expeditions-Team

Bei jeder Expeditions-Kreuzfahrt werden Sie von einem internationalen und erfahrenen Experten-Team begleitet. Sie laden zu interessanten Vorträgen und Präsentationen rund um die polare Welt ein, begleiten Sie bei den Ausflügen und Aktivitäten und sorgen für Ihre Sicherheit an Bord und an Land.

Kabinen & Preise

Reisetermin: 02.09. - 18.09.2026

Schiff: [SH Vega](#)

Kategorie	Deck	Beschreibung		Preis in € pro Person
A2	4	Oceanview Kabine	Frühbucher	13.820 € 10.695 €
A1	4	Kabine zur Alleinbenutzung	Frühbucher	23.665 € 18.205 €
B2	4	Oceanview Kabine	Frühbucher	14.520 € 11.180 €
B1	4	Kabine zur Alleinbenutzung	Frühbucher	24.895 € 19.050 €
C2	5	Balcony Kabine	Frühbucher	16.435 € 14.825 €
C1	5	Kabine zur Alleinbenutzung	Frühbucher	28.245 € 25.425 €
D2	5	Balcony Kabine	Frühbucher	17.040 € 15.430 €
D1	5	Kabine zur Alleinbenutzung	Frühbucher	29.300 € 26.480 €
E2	6	Balcony Kabine	Frühbucher	17.740 € 16.030 €
G2	5, 6	Suite	Frühbucher	23.480 € 21.265 €
H2	6	Premium Suite	Frühbucher	26.700 € 24.080 €

Neue Preise gültig ab 10.01.2025

Special-Preis bei Buchung bis 30.06.2026

Hotels für Verlängerungsnächte

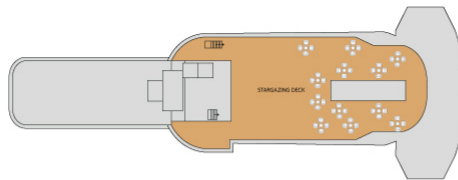
- Hotel Reykjavik Centrum: ab 170 € ÜF/DZ, 320 € ÜF/EZ
- Grand Hotel Reykjavik: ab 180 € ÜF/DZ, 340 € ÜF/EZ

Preise pro Person/Nacht

Fluginformationen

- Berlin, Düsseldorf, Frankfurt, Hamburg, München inklusive
- Bremen, Hannover, Stuttgart, Zürich + 60 €
- Wien + 280 €

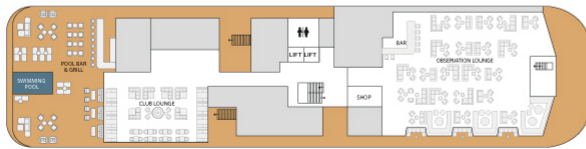
Ihr Schiff auf dieser Reise: [SH Vega](#)



DECK 9



DECK 8



DECK 7



DECK 6



DECK 5



DECK 4



DECK 3

Polaris Tours GmbH | Ludwig-Thoma-Straße 8 | 82487 Oberammergau | Germany | Tel.: +49 8822 948 660 | E-Mail: info@polaris-tours.de | www.polaris-tours.de | Es gelten unsere allgemeinen Geschäftsbedingungen: www.polaris-tours.de/agb/