

## Von Spitzbergen nach Grönland

Schiff: Le Commandant Charcot	Termin: 12.06.2026 18 Nächte	INKL. FLUG 		Preis ab  27.730 €
--	------------------------------------	---	---	--------------------------



Beispiel-Route, Änderungen vorbehalten!

# Reiseverlauf

## Tag 1: Anreise / Paris

Fluganreise nach **Paris**. Übernachtung in einem Flughafenhotel.



## Tag 2: Longyearbyen / Ausschiffung / Paris

Charterflug von Paris nach **Longyearbyen**. Das auf der Hauptinsel des Archipels Spitzbergen gelegene Longyearbyen ist die nördlichste territoriale Hauptstadt der Welt. Mit ihren Wintertemperaturen, die bis auf minus 40 °C fallen können, sind die Landschaften dieser Bergbaustadt ergreifend. Die Gletscher, die Berge, so weit das Auge reicht, und die Natur im wilden Zustand vermitteln Ihnen den Eindruck, in unerforschte Gefilde vorzudringen. Am späten Nachmittag erfolgt die Einschiffung.




## Tag 3: Südwest-Spitzbergen

Kurs auf den **Südwesten Spitzbergens** – Tauchen Sie ein in diese einzigartige Umgebung und erkunden Sie ihre ungeahnten Reichtümer. In diesem Naturheiligtum spielt das Polarlicht mit dem wechselhaften Wetter der Arktis: weiter blauer Himmel, wolkenverhangener Horizont, Nebel, der die Grenze zwischen Land und Meer verwischt. Wandeln Sie auf den Spuren der ersten Entdecker und bewundern Sie die erhabenen Fjorde und Gletscher, die atemberaubende Landschaften bilden und deren eisiges Wasser in der Mitternachtssonne funkelt. Die Fjorde, wahre Kathedralen aus Eis, offenbaren jahrtausendealte Geheimnisse, während die Gletscher wie schlafende Riesen langsam dem Meer zustreben und glitzernde Eisberge freigeben. Wenn Sie Glück haben, können Sie vielleicht Eisbären beobachten, die hier majestätisch patrouillieren, ein mächtiges Symbol dieser eisigen Länder. Während Seehunde und Polarfüchse dieser lebendigen Landschaft einen Hauch von Geheimnis verleihen, sind die steilen Klippen Brutplatz für Tausende von Meeresvögeln. Der Südwesten Spitzbergens ist eine Ode an die Natur in ihrer ursprünglichsten und reinsten Form.



## Tag 4: Südost-Svalbard-Naturreservat

Das **Südost-Svalbard-Naturreservat** ist das zweitgrößte Naturschutzgebiet Spitzbergens. Es wurde 1973 gegründet und umfasst eine Fläche von mehr als 21.000 km<sup>2</sup>. Freuen Sie sich auf atemberaubende Panoramen zwischen Küstenlandschaften, felsigen Inseln, Bergplateaus, weitläufigen Tundra-Ebenen und Eiskappen. Mit etwas Glück können Sie viele verschiedene Meeresvögel beobachten. Der Ort gilt als bedeutendes Vogelschutzgebiet und auch Wale, Spitzbergen-Rentiere und Polarfüchse sind hier anzutreffen. Die Insel Edgeøya ist unter anderem für ihre Eisbärenpopulation bekannt, die sich während der Fortpflanzungszeit hier aufhält.




## Tag 5: Kreuzen in der Hinlopenstraße

Die Fahrt in der **Hinlopenstraße** im Herzen des Arktischen Ozeans zwischen den norwegischen Inseln Spitzbergen und Nordostland verspricht ein unvergessliches Erlebnis. Dieses Gebiet im Nordost-Svalbard-Naturreservat bietet atemberaubende Panoramen mit prächtigen Basaltformationen und einer Eiskappe, soweit das Auge reicht bis ins Meer hinein. Die von ins Landesinnere vordringenden Fjorden eingeschnittene Küstenlinie bildet eine märchenhafte Landschaft, in der vereinzelt Eisberge treiben, Ergebnisse des Kalbens der umliegenden Gletscher. Dieser Ort, heute ein besonderer Ort für die Beobachtung der in den gigantischen Felsen nistenden Meeresvögel, Eisbären und Walrosse, war einst untrennbar mit der Geschichte der Walfänger verbunden, die hier bereits im 17. Jahrhundert jagten. Der damalige Direktor einer holländischen Walfanggesellschaft Thymen Jacobsz Hinlopen gab ihr ihren Namen. Später kamen russische Trapper, europäische Forschungsreisenden, Wissenschaftler und sogar Bergsteiger in die ebenso unwirtliche wie erhabene Region.



### Tag 6-7: Nordost-Svalbard-Naturreservat

Das **Nordost-Svalbard-Naturreservat** steht seit 1973 unter Schutz und ist die nördlichste und kälteste Region des Archipels: das Nordostland ist eine riesige Eiswüste, die von zwei Eiskappen bedeckt ist, und die zweitgrößte Insel Spitzbergens. In den Fjorden und Felsen im Westen und im Norden, die vom Golfstrom geschützt sind, leben große Vogel- und Walross-Kolonien. Die Landschaften des Ostens und des Südens sind kälter und werden von eindrucksvollen Gletschern dominiert, von denen sich in der Hinlopenstraße majestätische Eisberge lösen. Die schroffen Felsen bieten großen Dickschnabellummen-Kolonien Schutz. Mit etwas Glück können Sie hier auch Eisbären und Polarfüchse beobachten.



### Tag 8-9: Seetag

Erleben Sie magische Momente auf See mit der Le Commandant Charcot, dem ersten Polarforschungsschiff der Polar-Klasse PC2, das direkt ins Herz des Eises vordringen kann, in die Meere und Ozeane, die das Packeis für herkömmlich gebaute Passagierschiffe ganzjährig unzugänglich macht. An Bord der Le Commandant Charcot befinden sich eine ozeanographische Ausrüstung und Wissenschaftler, die von einem Expertengremium ausgewählt wurden. Nutzen Sie die Konferenzen und den Austausch an Bord mit diesen Spezialisten, um die Pole zu entdecken und Ihr Wissen darüber zu vertiefen, beteiligen Sie sich mit PONANT an der Weiterentwicklung der wissenschaftlichen Forschung und lassen Sie uns gemeinsam entdecken, was diese faszinierenden Destinationen uns noch zu enthüllen haben.



### Tag 10-13: Entdeckung Nordostgrönlands

Sie nehmen Kurs auf den **Nordosten Grönlands** und tauchen immer tiefer in die hohe Arktis ein, um den unerwarteten Reichtum des Packeises zu erkunden, in einer Gegend, die mit herkömmlichen Expeditionsschiffen zu dieser Jahreszeit unzugänglich ist. Die verschiedenen Zustände des Eises und die endlose Vielfalt seiner Texturen bieten im changierenden Licht und unter dem sich verändernden Himmel ein atemberaubendes Spektakel. Geduldig und von Demut erfüllt fahren Sie durch das Packeis der Transpolardrift, vorbei an schwimmenden Kathedralen aus schimmerndem Weiß. Unterwegs scheint ein im Eis eingeschlossener Eisberg auf seinem Weg erstarrt zu sein, während gezackte Presseishügel vorbeiziehen. Im Herz des ewigen Eises liegt die Schönheit im Detail und die Magie im Moment. Im Königreich der Eisbären bietet Ihnen die Le Commandant Charcot eine behagliche Atmosphäre, um die Polarwelt zu entdecken und unvergessliche Beobachtungen zu machen. Mit etwas Glück können Sie eine Eisbärin und ihr Junges beobachten, die durch die makellosen Weiten ziehen.



### Tag 14: Region Ittoqqortoormiit

An der Ostküste Grönlands, in der Region **Ittoqqortoormiit**, haben Sie die seltene Gelegenheit, ins Herz einer isolierten Landschaft vorzudringen und die Schönheit ihrer Reliefs zu entdecken. Hohe schneebedeckte Berge ragen in den Himmel und geben den Blick auf das dunkle darunterliegende Gestein frei. In der Region befindet sich das größte Fjordsystem der Welt, der Scoresbysund. Am Rande des Fjords liegt das gleichnamige Dorf, das als einer der abgelegensten bewohnten Orte der Welt gilt. Die für Grönland typischen bunten Häuser kontrastieren mit ihren kleinen roten, gelben und blauen Flecken mit den kargen Reliefs dieser Landschaft. Beim Erkunden dieser Region können Sie die traditionelle Lebensweise der letzten Jäger des Polargebiets entdecken. Sie erhalten einen tiefen Einblick in das Leben der Bewohner der Arktis.



### Tag 15: Blossenville-Küste

Folgen Sie an Bord den Spuren von Jules Poret de Blossenville, einem französischen Seefahrer und Entdecker. An Bord der La Lilloise brach er 1833 zur Entdeckung dieser abgelegenen und unerforschten Region im Osten Grönlands auf und gab mehreren Orten an der Küste französische Namen. Das Abenteuer nahm wahrscheinlich ein tragisches Ende, denn die Mannschaft wurde nie wiedergefunden. Heute trägt dieses unbewohnte Gebiet im Süden des Scoresbysund seinen Namen. Von Eis, Eisbergen und Packeis umgeben gehört die **Blossenville-Küste** zu den wilden und schwer erreichbaren Orten, die nur wenige Menschen entdecken dürfen.



### Tag 16: Region Ammassalik

Die vor hundert Jahren noch weitgehend unbekannte Ostküste Grönlands ist auch heute noch eine majestätische, authentische Region. Hier sind alpine Gebirgslandschaften eng mit dem Meer verbunden, während die Fjorde sich mit hohen, verschneiten Gipfeln und treibenden Eisbergen schmücken. Folgen Sie den Spuren von Kapitän Jean-Baptiste Charcot, der mit seiner Mannschaft auf der berühmten Pourquoi Pas in See stach, um die ursprüngliche Schönheit der kleinen Insel **Ammassalik** zu entdecken, auf der sich die Inuit-Gemeinschaften niederließen. Der Name der Insel erinnert an den Kapelan, einen kleinen, silbern glänzenden Fisch, der den Einwohnern durch sein tausendfaches Erscheinen den Frühling ankündigt. Eine erstaunliche Entdeckung in einem spektakulären Rahmen.



### Tag 17: Seetag (Dänemarkstraße)

Die Dänemarkstraße liegt zwischen Grönland und Island und wurde erstmals Ende des 10. Jahrhunderts von den Wikingern durchquert, auf den Expeditionen von Erik dem Roten. Während des Zweiten Weltkrieges war sie Schauplatz einer Schlacht, bei der am 24. Mai 1941 die Kriegsmarine auf die Royal Navy traf. Im Winter bildet sich entlang der Küste Grönlands dichtes Packeis, während die Transpolar drift jedes Jahr tausende von Eisbergen führt. Im Sommer ist die Straße im Allgemeinen eisfrei. Auf ihrem Grund liegt die Grönland-Island-Schwelle und dort befindet sich der „größte Wasserfall der Welt“ (Dänemarkstraße-Katarakt), das durch den Temperaturunterschied zwischen den kalten Gewässern der Grönlandsee und den wärmeren Gewässern der Irmingersee entsteht. In diesem reichhaltigen Ökosystem leben zahlreiche Walarten.



### Tag 18: Reykjavík / Ausschiffung

Die isländische Hauptstadt **Reykjavik** erstreckt sich am Rande einer weitläufigen Bucht im Westen des Landes. Von dem Perlan Museum auf dem Hügel Oskjuhlíð aus kann man von oben auf ihre grünen Viertel hinabblicken. Der Kirchturm der evangelischen Kirche Hallgrímskirkja zeigt das historische Zentrum an, wo man entlang der Skólavörðustígur und der Laugavegur flanieren kann. Die kleinen Läden dieser belebten Straßen laden zum Shopping ein. Um sich vor den Stadttoren zu entspannen, haben die Besucher auch die Möglichkeit, zur Halbinsel Reykjanes mit den einzigartigen Thermalbecken der Blauen Lagune zu gelangen. Ausschiffung am Morgen in **Reykjavik**.  
Übernachtung in Reykjavik.

### Tag 19: Reykjavik/ Rückreise

Rückflug zu Ihrem Heimatflughafen

## Enthaltene Leistungen

- Linienflüge mit Lufthansa/Icelandair/SAS nach Paris und zurück von Keflavik in Economy Klasse.
- Charterflug von Paris nach Longyearbyen in Economy Klasse.
- Alle Flughafensteuern und -gebühren.
- 1 x Ü in einem Flughafenhotel in Paris vor der Schiffsreise.
- 1 x ÜF in Reykjavik nach der Schiffsreise.
- Schiffsreise (16 Nächte) in der gebuchten Kabinenkategorie ab Longyearbyen / bis Reykjavik.
- Vollpension an Bord inkl. aller Getränke während der Mahlzeiten, sowie aller Bar- und Minibargetränke (einige Premium-Alkoholsorten sind davon ausgenommen).
- Kapitänsempfang, Galadinner, Abendprogramm, Shows und weiteres Entertainment an Bord.
- Kostenfreier Internetzugang an Bord (je nach Fahrtgebiet kann es sein, dass die WLAN-Verbindung zeitweise nicht verfügbar ist).
- Englischsprachiges Expeditionsteam und wissenschaftliche Vorträge.
- Alle Zodiacfahrten und Anlandungen.
- Transfer vom Flughafen zum Schiff in Longyearbyen.
- Transfer zwischen Hotel und Flughafen in Reykjavik.
- Kostenlose Leih-Gummistiefel an Bord.
- Expeditions-Anorak geschenkt, Übergabe erfolgt an Bord.
- Ein Reiseführer Grönland pro Kabine.

## Nicht enthaltene Leistungen

- Reiserücktritt- und Abbruchversicherung (empfohlen).
- Auslandsrankenversicherung inkl. Krankentransport (obligatorisch).
- Zum Teil Örtliche Taxen (z.B. bei Hotels in Island); direkt vor Ort zu begleichen.
- Trinkgelder an Bord (Empfehlung: ca. 12 Euro pro Person und Tag).
- Sitzplatzreservierung im Flugzeug.

## Hinweise

- Bitte verstehen Sie die ausgeschriebenen Reiseverläufe als Beispiele, Änderungen der Routenführung und des Programms aufgrund aktueller Eis- und Wetterverhältnisse sowie der besten Möglichkeit zur Tierbeobachtung behalten wir uns in angemessenem Umfang vor.
- Der Abschluss einer Auslandsrankenversicherung mit Krankentransport muss nachgewiesen werden.
- Das Ausfüllen eines medizinischen Fragebogens vor Reiseantritt ist vorgeschrieben.
- Für Expeditionen nach Grönland gilt: alle Teilnehmer, die 66 Jahre oder älter sind oder eine Behinderung oder Vorerkrankung haben, müssen ein ärztliches Attest vorlegen. Dieses muss die Eignung des Reisenden für die Expedition bestätigen, einschl. seiner Fähigkeit, alle notwendigen Medikamente mitzubringen und mit den Herausforderungen abgelegener und klimatisch anspruchsvoller Umgebung zurechtzukommen. (Quelle: [https://expeditionsgreenland.gl/indhold/apply-for-an-expedition-permit/medical-certificate?sc\\_lang=en](https://expeditionsgreenland.gl/indhold/apply-for-an-expedition-permit/medical-certificate?sc_lang=en), Stand Mai 2025).
- Beim inkludierten Charterflug zwischen Paris und Longyearbyen kann ein Gepäckstück bis zu max. 23 kg pro Person aufgegeben und ein Handgepäckstück von max. 5 kg pro Person mitgeführt werden.
- Die angegebenen Reisepreise basieren auf Doppelbelegung. Preise für Einzel- bzw. Dreierbelegung auf Anfrage.
- Einzelreisende: Die Buchung von geteilten Kabinen ist nicht möglich.

## Aktivitäten



### Vorträge an Bord

An Bord werden täglich vom Expeditionsteam und mitreisenden Experten Vorträge angeboten. Sie erfahren viel Wissenswertes über die einheimische Flora und Fauna, besondere Naturphänomene, lokale Kulturen, Geologie, Glaziologie, Ornithologie Umweltwissenschaft und Geschichte. Die Vorträge erfolgen in englischer und französischer Sprache.(Inklusive)



### Zodiac-Anlandungen & Zodiac-Fahrten

Während Ihrer Expeditions-Kreuzfahrt verbringen Sie so viel Zeit wie möglich an Land und auf dem Wasser. Mit den robusten und wendigen motorisierten Schlauchbooten (meist von der Marke Zodiac) gelangen Sie zu abgelegenen Buchten und Küsten, während Ihr Schiff vor Anker liegt. Abhängig von den Wetterverhältnissen versucht Ihr Expeditionsteam ein- bis zweimal täglich mit Ihnen Anlandungen und Zodiacfahrten zu unternehmen, um an Land die polare Natur- und Tierwelt zu erkunden und ganz nah an die Gletscher und Eisberge zu gelangen. Die Crew ist beim Ein- und Aussteigen behiflich und ermöglicht ein sicheres besteigen der Boote.(Inklusive)



## Wanderungen/Schneeschuhwandern

Abhängig den Wetter- und Eisbedingungen schlagen wir Ihnen bei unseren Anlandungen Wanderungen mit verschiedenen Schwierigkeitsstufen vor, in Begleitung von erfahrenen Naturführern: vom einfachen Spaziergang entlang der Küste bis zu einer mehrstündigen Wanderung zu besonderen Aussichtspunkten oder historischen Stätten können Sie jede Gelegenheit nutzen. Wenn es die Routen zulassen, legen Sie Ihre Schneeschuhe\* an, wie die Forscher der ersten Stunde, um Gebiete zu erforschen, die dem Menschen so gut wie unbekannt sind. (Inklusive; \*begrenzte Teilnehmerzahl)



## Polarsprung

Das Eintauchen ins kalte Wasser löst unvergleichliche Empfindungen aus. Freuen Sie sich auf eine einmalige Erfahrung beim Baden im eisigen Polarmeer, wenn es die Wetter- und die Eisbedingungen erlauben. In einem außergewöhnlichen Rahmen tanken Sie intensive Emotionen und genießen den Energieschub nach dem Bad, der durch die Aufwärmung des Körpers entsteht! (Inklusive; begrenzte Teilnehmerzahl)



## Kajakfahren

Wenn es die Navigations-, Wetter- und Eisbedingungen erlauben, können Sie über das glasklare Wasser oder durch das Packeis gleiten und mit der unberührten Natur der Polarregionen auf Tuchfühlung gehen. In Begleitung von erfahrenen und geschulten Experten unternehmen Sie eine Ausfahrt mit dem Kajak, das von den Inuit schon seit mindestens 4.000 Jahren zum Jagen und Fischen verwendet wird. Für Sie ist das Kajak das perfekte Fortbewegungsmittel für ein unvergessliches Abenteuer auf dem weißen Kontinent oder im hohen Norden. (Inklusive; begrenzte Teilnehmerzahl)

## Expeditionsteam



## Expeditions-Team

Bei jeder Expeditions-Kreuzfahrt werden Sie von einem internationalen und erfahrenen Experten-Team begleitet. Sie laden zu interessanten Vorträgen und Präsentationen rund um die polare Welt ein, begleiten Sie bei den Anlandungen, halten Ausschau nach spontanen Gelegenheiten, die sich bei jeder Expedition ergeben und sorgen für Ihre Sicherheit an Bord und bei den Ausflügen.

# Kabinen & Preise

Reisetermin: 12.06. - 30.06.2026

Schiff: [Le Commandant Charcot](#)

Kategorie	Deck	Beschreibung	Preis in € pro Person
A2	6	Prestige Kabine, Balkon	ab 27.730 €
A2	7	Prestige Kabine, Balkon	ab 28.220 €
A2	8	Prestige Kabine, Balkon	ab 28.715 €
B2	6	Deluxe Suite, Balkon	ab 29.460 €
B2	7	Deluxe Suite, Balkon	ab 30.695 €
B2	8	Deluxe Suite, Balkon	ab 31.685 €
C2	7	Prestige Suite, Balkon	ab 40.085 €
C2	8	Prestige Suite, Balkon	ab 41.315 €
G2	6	Grand Prestige Suite, Balkon	ab 42.550 €
D2	8	Privilege Suite, Balkon	ab 45.015 €
E2	6	Duplex Suite, Terrasse	ab 61.075 €
F2	6	Owner Suite, Terrasse	ab 101.600 €

Es gelten tagesaktuelle Preise, die sich bei höherer Auslastung erhöhen.

Je nach Verfügbarkeit Einzelkabine ohne Zuschlag (begrenztes Kontingent).

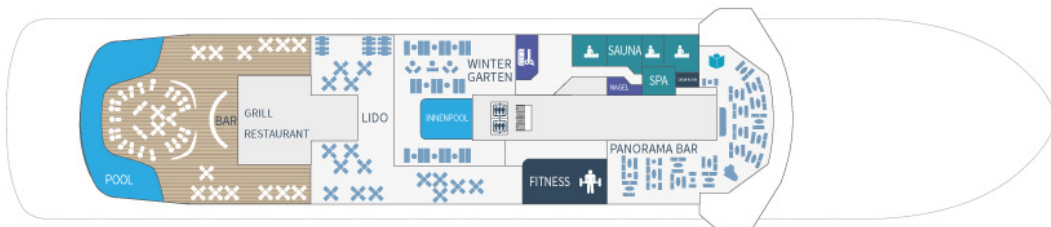
## Hotels für Verlängerungsnächte

- Apotek Hotel Reykjavik: ab 260 € ÜF/DZ, 470 € ÜF/EZ  
Preise pro Person/Nacht

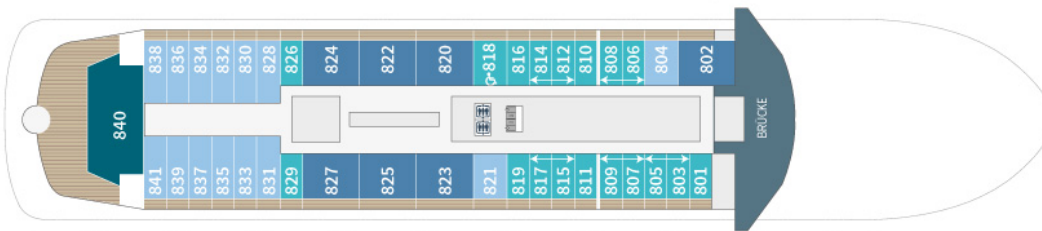
## Fluginformationen

- Berlin, Düsseldorf, Frankfurt, Hamburg, München inkl.
- Bremen, Hannover, Stuttgart, Zürich +60 €
- Wien +140 €

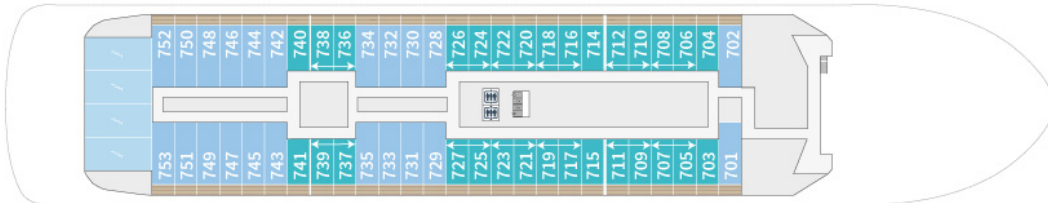
# Ihr Schiff auf dieser Reise: [Le Commandant Charcot](#)



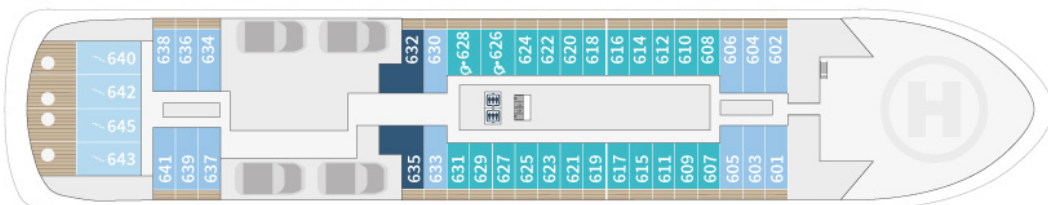
Deck 9



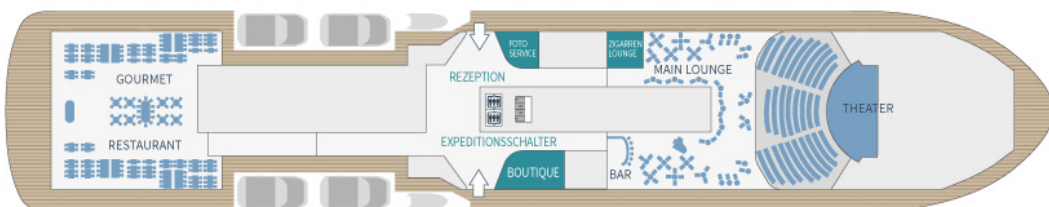
Deck 8



Deck 7



Deck 6



Deck 5