

## Rund um Spitzbergen

Schiff:  
Hondius

Termin:  
16.07.2027  
11 Nächte

Preis ab

9.970 €



Beispiel-Route, Änderungen vorbehalten!

## Reiseverlauf



### Tag 1: Anreise / Oslo

Fluganreise in die norwegische Hauptstadt **Oslo**. In der charmanten und modernen Stadt am Oslofjord leben etwa 690.000 Einwohner. Sie können auf eigene Faust jede Menge sehen und entdecken. Zu den Sehenswürdigkeiten gehören u. a. das königliche Schloss mit täglicher Wachablösung, das Rathaus, das Fram Museum für polare Entdeckerfans, die Oper, Norwegens größte Institution für Musik und Bühnenkunst, das Munch Kunst-Museum mit ihren Gemälden und zeitgenössischer Kunst von Weltrang. Auch Kulinarisch ist für jeden Geschmack etwas dabei, ob in modernen Restaurants oder gemütlichen Lokalen. Übernachtung in einem Flughafenhotel.



### Tag 2: Oslo / Longyearbyen / Einschiffung

Sie landen in **Longyearbyen**, dem Verwaltungszentrum von Spitzbergen, gelegen auf der größte Insel des Svalbard Archipels. Genießen Sie einen Bummel durch die ehemalige Bergbaustadt, dessen Pfarrkirche und das Svalbard Museum faszinierende Attraktionen darstellen. Obwohl die Siedlung sehr dicht bebaut ist sind mehr als hundert Pflanzenarten im Gebiet nachgewiesen. Am frühen Abend fährt das Schiff hinaus in den Isfjord, wo wir unsere ersten Zwergwale sichten könnten.



### Tag 3: Krossfjord / Ny Ålesund

In den nächsten Tagen bestimmen die Wetter- und Eisverhältnisse und die Möglichkeiten zu Tierbeobachtungen die Route und die Anlandungen. Gemeinsam mit dem Expeditionsteam gehen Sie auf Zodiacfahrten und an Land und erkunden die polare Landschaft und das Tierleben. Dabei wird natürlich besonders Wert darauf gelegt, Eisbären zu entdecken, aber auch Rentiere, Polarfüchse, Robben, Walrosse und zahlreiche Vogelarten. Nachfolgend finden Sie eine Auswahl möglicher Anlandungsziele: In Richtung Norden an der Westküste entlang fahrend, erreichen Sie am Morgen den **Krossfjord** mit großartigen Ausblicken auf die Gletscherfronten. Am Nachmittag fahren Sie nach **Ny Ålesund**, der nördlichsten Siedlung der Erde. Einst ein Bergarbeiterdorf, das auch die nördlichste Eisenbahn der Welt unterhielt – man kann immer noch ihre Schienen sehen – ist Ny Ålesund heute ein Forschungszentrum. In der Nähe der Siedlung befindet sich ein Brutgebiet für Nonnengänse, Kurzschnabelgänse und Küstenseeschwalben. Wer sich für die Geschichte der Eroberung der Arktis interessiert, sollte den Ankermast der Luftschiffe Norge (1926) und Italia (1928), benutzt von den Polarforschern Amundsen und Nobile, ansehen.



### Tag 4: Monacogletscher

Je nach Wetterlage fahren Sie in den **Liefdefjord**, landen an der Trapperhütte Texas Bar und nähern sich der etwa 5 Kilometer langen Front des schroffen Monacogletschers. Die Abbruchkante des Gletschers ist ein präferierter Ort der Nahrungssuche für tausende Dreizehenmöwen, bei Festeis vor der Abbruchkante findet der Eisbär gute Jagdbedingungen. Eine andere Möglichkeit ist die Mündung des Wijdefjorden mit der Tundra-Landschaft und der Gletscherfront des Nordbreen auf beiden Seiten. Wenn Eisverhältnisse hier früh in der Saison die Einfahrt verhindern, kann eine alternative Route entlang der Westküste von Spitzbergen gefahren werden.



### Tag 5: Siebeninseln

Der nördlichste Punkt Ihrer Reise könnte nördlich von Nordaustlandet, auf Chermssideøya und Phippsøya in den **Siebeninseln** liegen. Hier erreichen Sie 80° Nord, nur ca. 870 km (540 Meilen) vom geografischen Nordpol entfernt. Da in dieser Region Eisbären leben, kann das Schiff mehrere Stunden lang im Packeis parken, bevor es wieder nach Westen abbiegt. Wenn der Rand des Meereises einige Dutzend Kilometer nördlich der Seven Islands liegt (meist im August), können Sie einen zweiten Tag in diesem Gebiet verbringen. Alternativ (meist im Juli) können Sie sich dem Sorgfjord zuwenden, wo Sie unweit der Gräber von Walfängern aus dem 17. Bei einem Naturspaziergang kann man hier Schneehuhnfamilien begegnen. Auch die gegenüberliegende Seite des Fjords bei Heclahamna ist ein schönes Ausflugsziel.



### Tag 6: Hinlopenstræde

Heute fahren Sie in die **Hinlopenstræde**, die Heimat von Bart- und Ringelrobben sowie Eisbären. An der Einfahrt besteht sogar die Möglichkeit, Blauwale zu sichten. Wie beim Liefdefjorden können Sie eine alternative Route nach West-Spitzbergen nehmen, wenn das Eis die Einfahrt in die Hinlopen verhindert. Nachdem Sie mit den Zodiacs zwischen den Eisschollen des Lomfjords hindurchgefahren sind, können Sie die Vogelfelsen des **Alkefjellet** mit ihren Tausenden von Trottellummen sehen. Auf der Ostseite der Hinlopenstræde können Sie eine Anlandung in **Palanderbukta** wagen, wo Rentiere, Blässgänse und Walrosse zu sehen sind. Alternativ können Sie in Torrelneset auch die Polarwüste Nordaustlandet besuchen, die direkt neben der drittgrößten Eiskappe der Welt liegt. Hier können Sie bei einer Küstenwanderung über die erhöhten Strände der Gegend Walrosse entdecken.



### Tag 7: Storfjordens

Geplant ist eine Fahrt durch den **Freemansundet**, die Meerenge zwischen Barentsøya und Edgeøya, mit einem Halt auf Barentsøya am Sundneset mit der kleinen Würzburgerhytta und Seen mit Wasservögeln. Später am Tag können Sie an der Mündung des Tals Skjolddalen auf West-Spitzbergen anlanden, vier Kilometer von einer Elfenbeinmöwenkolonie entfernt. Eine Anlandung in Diskobukta auf Edgeøya, in der Nähe eines Canyons mit einer großen Dreizehnmöwenkolonie, ist ebenfalls eine Option. Andere Anlandungen wie bei Kvalhovden in der Nähe mächtiger Gletscherfronten sind ebenfalls möglich.



### Tag 8: Süd-Spitzbergen

Sie beginnen den Tag damit, die Seitenfjorde des Hornsund-Gebiets im **südlichen Spitzbergen** zu erkunden. Besonders auffällig sind die folgenden turmartigen Massive: Hornsundtind erhebt sich 1.431 Meter und Bautaen sind perfekte Beispiele dafür, warum frühe holländische Entdecker diese Insel Spitzbergen nannten. Dies bedeutet „spitze Berge“. Im Hornsund gibt es 14 größere Gletscher sowie Möglichkeiten, Robben, Belugawale und Eisbären zu sehen. Möglicherweise landen wir in Samarinvaagen und Birgerbukta, wo sich gute Möglichkeiten für einen langen Spaziergang bieten.



### Tag 9: Bellsund

Heute befinden Sie sich in **Bellsund**, einem der größten Fjordsysteme Svalbards. Die Meeresströmungen machen diese Region etwas wärmer als andere Gebiete der Inselgruppe, was sich in der relativ üppigen Vegetation zeigt. Hier gibt es ausgezeichnete Möglichkeiten, die Geschichte und Tierwelt gleichzeitig zu genießen. Eine Möglichkeit ist Ahlstrandhalvøya, an der Mündung des Van Keulenfjorden, wo sich Beluga Skelette häufen. Diese Überreste der Walschlachtung aus dem 19. Jahrhundert sind eine eindringliche Erinnerung an die Folgen der grassierenden Ausbeutung. Glücklicherweise wurden Belugas nicht vom Aussterben bedroht, so haben Sie gute Chancen, auf eine Gruppe dieser Tiere zu stoßen. Während der Fahrt durch die Seitenfjorde des Bellsund können Sie die Tundra nach grasenden Rentiere oder auch die Felshänge, auf denen die Krabbentaucher brüten absuchen, in der Nähe von Vaarsolbukta.



### Tag 11: Longyearbyen / Ausschiffung / Oslo

Ihre Expeditions-Kreuzfahrt endet in **Longyearbyen**. Rückflug nach **Oslo**. Übernachtung in einem Flughafenhotel.





## Tag 12: Oslo / Rückreise

Rückflug zu Ihrem Heimatflughafen.

### Enthaltene Leistungen

- Linienflug mit LH/SAS nach Longyearbyen und zurück in Economy Klasse.
- Alle Flughafensteuern und -gebühren.
- 1 x ÜF in einem Flughafenhotel in Oslo oder in Longyearbyen vor der Schiffsreise.
- 1 x ÜF in einem Flughafenhotel in Oslo oder in Longyearbyen nach der Schiffsreise.
- Schiffsreise (9 Nächte) in der gebuchten Kabinenkategorie ab/bis Longyearbyen.
- Vollpension an Bord inkl. Wasser, Kaffee/Tee zu den Mahlzeiten.
- 24-Stunden Snacks (Suppe, Kekse und Cracker) und Kaffee/Tee an Bord.
- Wasserstationen zum kostenlosen Auffüllen Ihrer Wasserflasche.
- Kostenlos WiFi an Bord (täglich 1,5 GB pro Person; Verfügbarkeit abhängig vom Fahrgebiet) Zusätzliche Internetverbindung gegen Aufpreis möglich (5 GB ab 25 €).
- Englischsprachiges Expeditionsteam und wissenschaftliche Vorträge an Bord.
- Alle Zodiacfahrten und Anlandungen.
- Transfers zwischen Flughafen, Hotel und Schiff in Longyearbyen.
- Kostenlose Leih-Gummistiefel an Bord.
- Ein Reiseführer Spitzbergen pro Kabine.
- Digitales Reisetagebuch mit Bilder und Video.

### Nicht enthaltene Leistungen

- Reiserücktritt- und Abbruchversicherung (empfohlen).
- Auslandsrankenversicherung inkl. Krankenrücktransport (obligatorisch).
- Trinkgelder an Bord (Empfehlung: ca. 10 – 15 Euro pro Person und Tag).
- Sitzplatzreservierung im Flugzeug.
- Visum- und Passgebühren (falls erforderlich).
- Nicht erwähnte Transfers.
- Zum Teil Örtliche Taxes (z. B. bei Hotels in Island); direkt vor Ort zu begleichen.

### Hinweise

- Bitte verstehen Sie die ausgeschriebenen Reiseverläufe als Beispiele, Änderungen der Routenführung und des Programms aufgrund aktueller Eis- und Wetterverhältnisse sowie der besten Möglichkeit zur Tierbeobachtung behalten wir uns in angemessenem Umfang vor.
- Der Abschluss einer Auslandsrankenversicherung mit Krankenrücktransport muss nachgewiesen werden.
- Das Ausfüllen eines medizinischen Fragebogens vor Reiseantritt ist vorgeschrieben.
- Bitte beachten Sie, daß bei inkludierten Charterflügen die Gepäckbestimmungen und Freigrenzen abweichen können.
- Die angegebenen Reisepreise basieren auf Doppelbelegung. Preise für Einzel- bzw. Dreierbelegung auf Anfrage.
- Einzelreisende: Wenn keine Einzelkabine gewünscht wird, ist die Unterbringung an Bord in geteilten Kabinen möglich. Die Unterbringung erfolgt in diesem Fall mit anderen Reisenden des gleichen Geschlechts und evtl. anderer Nationalität. Es fallen keine Gebühren an, außer nötige Einzelzimmerzuschläge in Hotels bei An- oder Abreise..

### Aktivitäten



## Vorträge an Bord

Täglich werden Vorträge vom Expeditionsteam und mitreisenden Polar-Experten angeboten. Themen können folgende sein: Tierwelt, Meeresbiologie, Geographie, Geologie, Glaziologie, Ornithologie, Umweltwissenschaft, Kultur und Geschichte. Die Vorträge erfolgen in der Regel in englischer Sprache. Bei ausgewählten Reisen sind deutschsprachige Experten an Bord. (Inklusive)



## Zodiac-Anlandungen & Zodiac-Fahrten

Während Ihrer Expeditions-Kreuzfahrt verbringen Sie so viel Zeit wie möglich an Land und auf dem Wasser. Mit den robusten und wendigen motorisierten Schlauchbooten (meist von der Marke Zodiac) gelangen Sie zu abgelegenen Buchten und Küsten, während Ihr Schiff vor Anker liegt. Abhängig von den Wetterverhältnissen versucht Ihr Expeditionsteam ein- bis zweimal täglich mit Ihnen Anlandungen und Zodiacfahrten zu unternehmen, um an Land die polare Natur- und Tierwelt zu erkunden und ganz nah an die Gletscher und Eisberge zu gelangen. Die Crew ist beim Ein- und Aussteigen behilflich und ermöglicht ein sicheres besteigen der Boote. (Inklusive)



## Wanderungen

Erkunden Sie das Landesinnere. Sie starten von den Küsten der Polarmeere und haben eine vielfältige Auswahl an Trekkingrouten und Wanderausflügen, die für jedermann geeignet sind. Es bleibt genügend Zeit zum Fotografieren, die bezaubernde polare Umgebung zu bewundern und den erfahrenen Guides bei den Erläuterungen zu lauschen. Sie brauchen keine Erfahrung mitbringen, jedoch die notwendige Kondition und einen guten Gesundheitszustand. Es werden etwa ein bis drei verschiedene Arten von Wanderungen angeboten, von gemütlichen Spaziergängen bis zu anspruchsvollen Wanderungen. Die Einteilung der Gruppen erfolgt nach unterschiedlichen Schwierigkeitsgraden. (Inklusive)



## "Polar-Plunge"

In Ihrem Koffer darf die Badekleidung nicht fehlen. Denn bei jeder Kreuzfahrt wird je nach Wetterverhältnissen versucht, einen „Polar Plunge“ anzubieten. Nutzen Sie die Gelegenheit und wagen Sie einen Sprung ins erfrischende polare Wasser. (Inklusive)

## Expeditionsteam













## Expeditions-Team

Bei jeder Expeditions-Kreuzfahrt werden Sie von einem internationalen und erfahrenen Experten-Team begleitet. Sie laden zu interessanten Vorträgen und Präsentationen rund um die polare Welt ein, begleiten Sie bei den Ausflügen und Aktivitäten und sorgen für Ihre Sicherheit an Bord und bei den Ausflügen.

# Kabinen & Preise

Reisetermin: 16.07. - 27.07.2027

Schiff: [Hondius](#)

Kategorie	Deck	Beschreibung	Preis in € pro Person
	A4	3 Vierbettkabine	7.350 €
	A3	3 Dreibettkabine	8.760 €
	A2	3 Zweibettkabine	9.970 €
	A1	3 Kabine zur Alleinbenutzung	16.290 €
	B2	4 Zweibettkabine	10.680 €
	B1	4 Kabine zur Alleinbenutzung	17.495 €
	C2	6 Deluxe Kabine	11.435 €
	D2	6 Superior Kabine	12.545 €
	E2	7 Junior Suite	14.060 €
	F2	7 Grand Suite	15.070 €

## Hotels für Verlängerungsnächte

- Radisson Blu Airport Oslo: ab 160 € ÜF/DZ, 300 € ÜF/EZ
- Thon Hotel Opera, Oslo Zentrum: ab 160 € ÜF/DZ, 300 € ÜF/EZ
- Radisson Blu Polar Longyearbyen: ab 180 € ÜF/DZ, 330 € ÜF/EZ

Preise pro Person/Nacht

## Fluginformationen

- Berlin, Düsseldorf, Frankfurt, Hamburg, München inklusive
- Bremen, Hannover, Stuttgart, Wien, Zürich + 60 €

## A large icebreaker ship, with a white hull and a red and white superstructure, is seen sailing through a dense field of ice floes. The ship is positioned in the center of the frame, moving towards the right. The ice floes are of various sizes and shapes, some appearing as large, flat sheets and others as smaller, more irregular chunks. The water is a dark, muted blue, contrasting with the white and red of the ship and the white of the ice. The sky is a pale, overcast blue. The overall scene conveys a sense of a challenging maritime environment.

